



Ured ovlaštenog inženjera geodezije Vladimir Ivičević, dipl.ing.geod.

Stjepana Cvijića 7a, Dubrovnik

Tel.:+385 98 243-598

OIB:83626880552

Email:vladimir.ivicevic@geo-ivicevic.hr

Investitor:

Anita Maslač

Gen. Janka Bobetka 7A, Dubrovnik

OIB: 19007263581

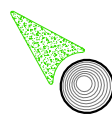

SKICA IZMJERE

REPUBLIKA HRVATSKA

Dubrovačko-neređvanska županija

Katastarska Opcina: Čilipi, 306274

Brojelaborata 11/20



Investitor:

Anita Maslač

Gen. Janka Bobetka 7A, Dubrovnik

OIB: 19007263581

REPUBLIKA HRVATSKA

Dubrovačko-neređvanska županija

Katastarska Općina: Čilipi, 306274

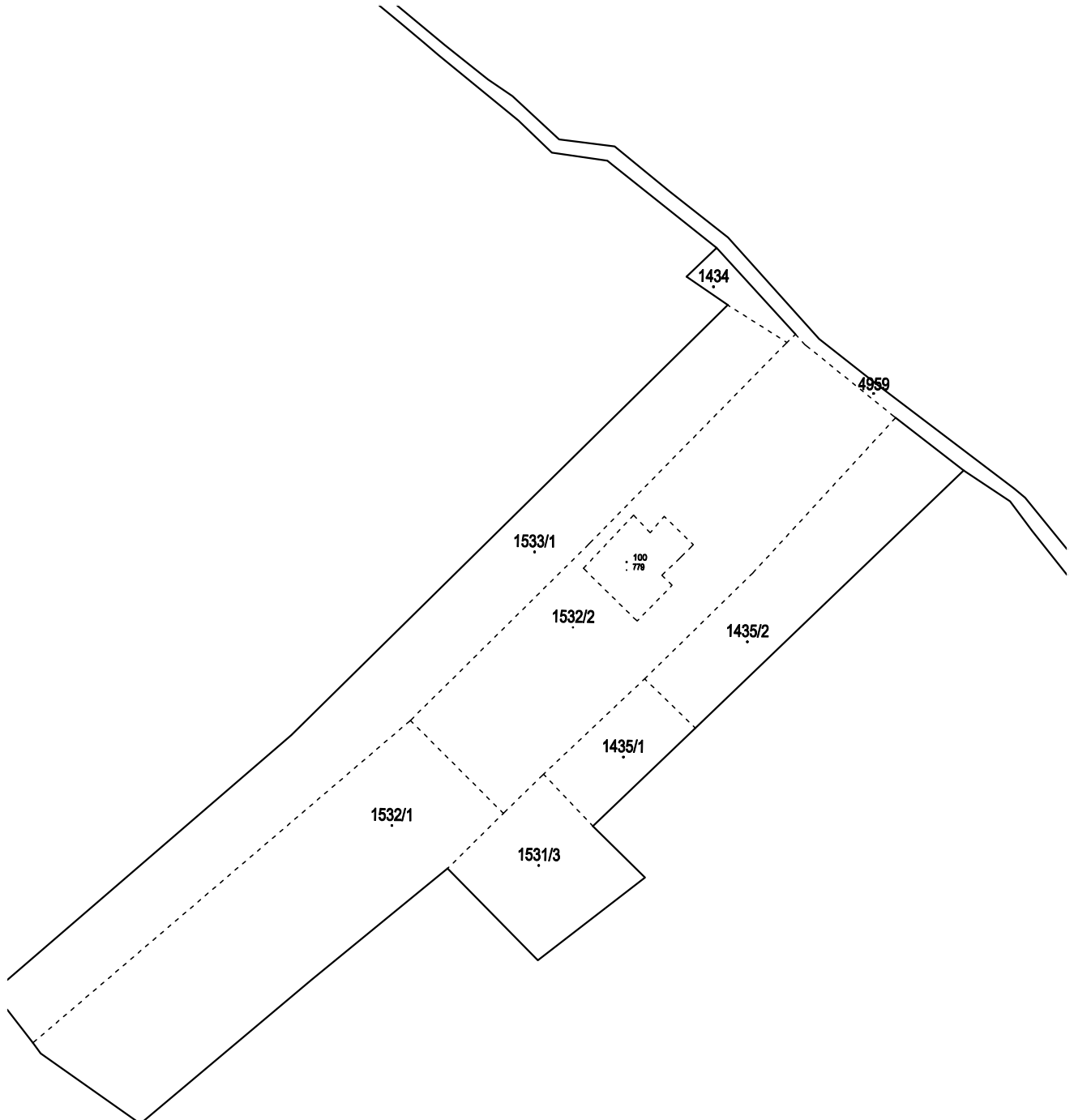
Broj elaborata : 11/20

KOPIJA KATASTARSKOG PLANA

(Katastarske i ZK oznake čestica)
STANJE PRIJE PROMJENE



Izvorno mjerilo = 1:2880



Investitor:
Anita Maslač
Gen. Janka Bobetka 7A, Dubrovnik
OIB: 19007263581

REPUBLIKA HRVATSKA
Dubrovačko-neređvanska županija
Katastarska Opcina: Čilipi, 306274
Broj elaborata : 11/20

KOPIJA KATASTARSKOG PLANA

(Katastarske i ZK oznake čestica)
PREDLOŽENO NOVO STANJE



Izvorno mjerilo = 1:2880

